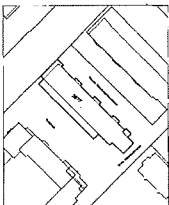
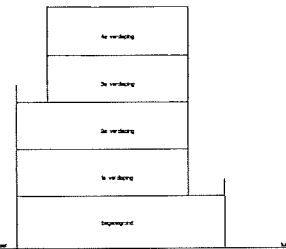


Gefunde Appartements Rechten N° 3877
 De ondergetekende, Bevoegd van het Land van de Operatieve Registratie te
 Amsterdam, heeft, ook voor de Bouwgenooten en de Aankoop te betrekken
 hetzelve, het volgende plan van splitsing in Appartements Rechten N° 3877
 d.d. 25 mei 1920. De Notaris: mr. S. J. J. Diersema

Voorgenomen Splitsing in Appartementsrechten
 van het Kadastrale perceel
 Gemeente Amsterdam, sectie N nummer 3877
 plaatselijk bekend Tweede Wittenburgdwerfstraat 4-54 (even nummers) en Grote Wittenburgerstraat 61
 d.d. 25 mei 1920 de notaris: mr. S. J. J. Diersema

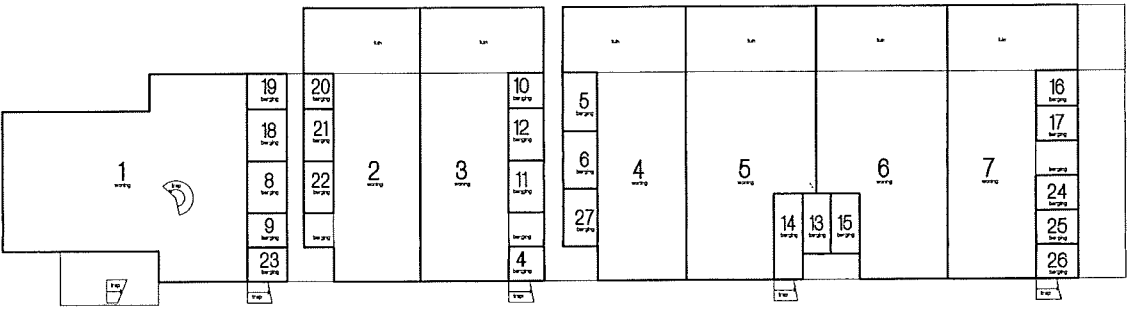


PLAAT N° 3877-1-100-11
 Gemeente Amsterdam, Sectie N, No. 3877, Nummer 11

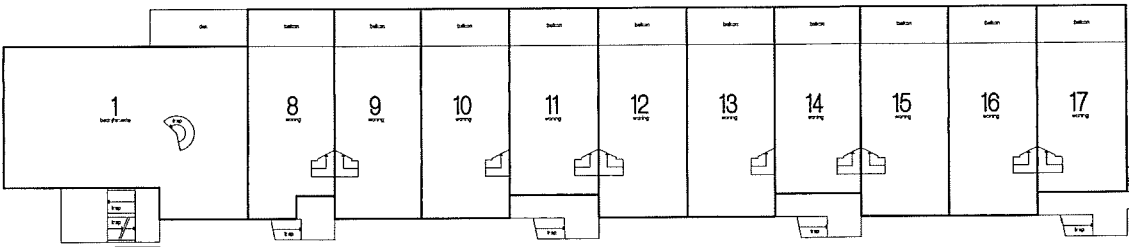
VOORDEELDEEL N° 3877-1-100-11
 In het ondergetekende plan van splitsing in Appartements Rechten N° 3877
 is het kadastrale perceel N° 3877 in Amsterdam, sectie N, nummer 3877, in
 27 Appartements Rechten N° 3877-1-100-11-1 tot N° 3877-1-100-11-27
 gesplitst. De oppervlakte van het geheel is 10.110 m².

Ondergetekende, de G. J. J. Diersema, Notaris, verklaart dat
 het ondergetekende plan van splitsing in Appartements Rechten N° 3877
 overeenkomstig de in het ondergetekende plan van splitsing in Appartements
 Rechten N° 3877-1-100-11-1 tot N° 3877-1-100-11-27 gesplitst is.

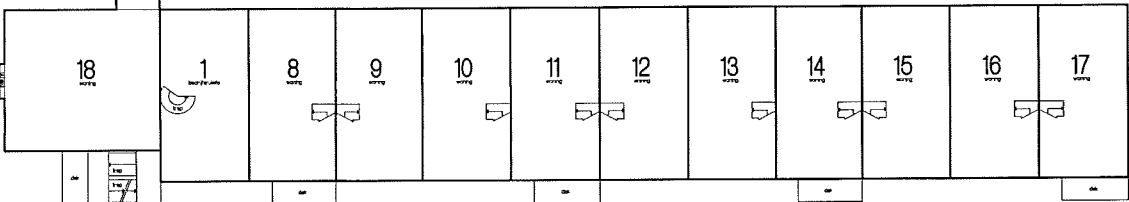
begane grond
 schaal 1:100



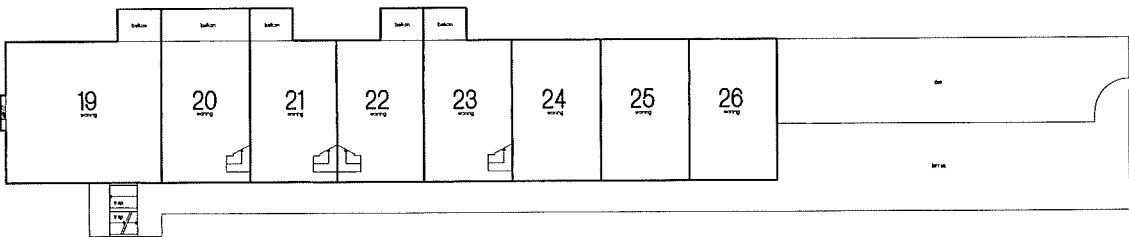
1e verdieping
 schaal 1:100



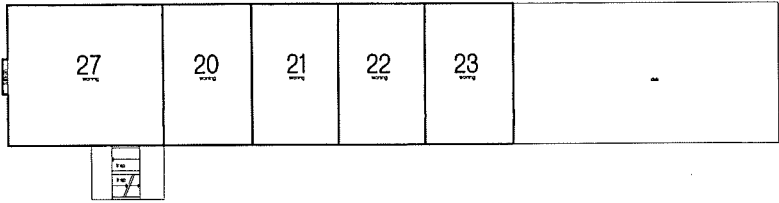
2e verdieping
 schaal 1:100



3e verdieping
 schaal 1:100



4e verdieping
 schaal 1:100



dak
 schaal 1:100

